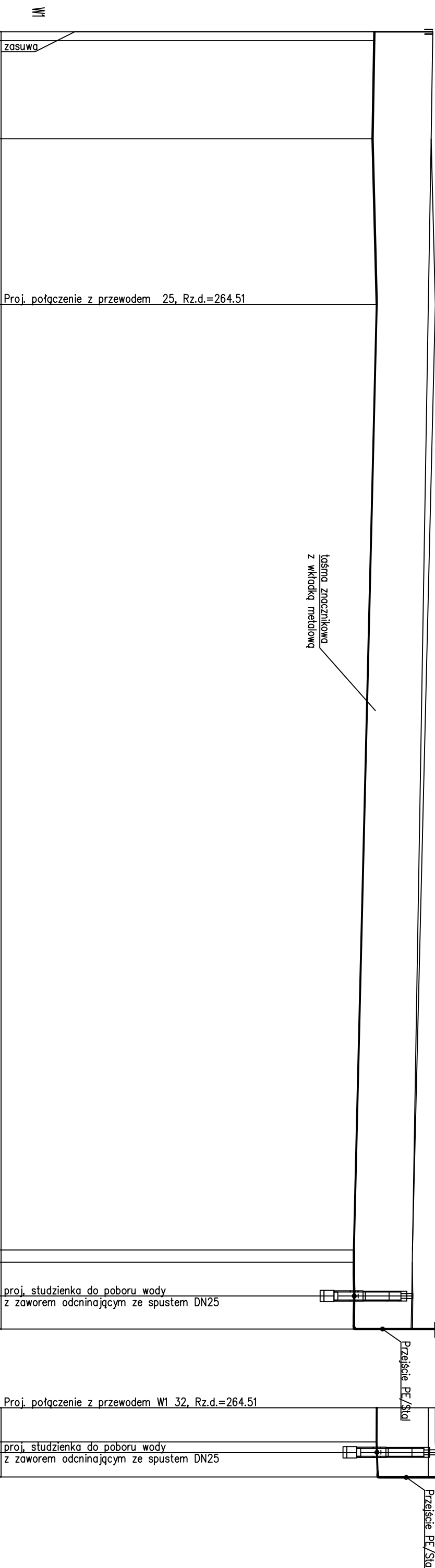
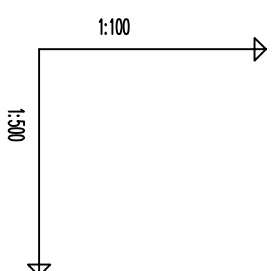


LEGANDA:

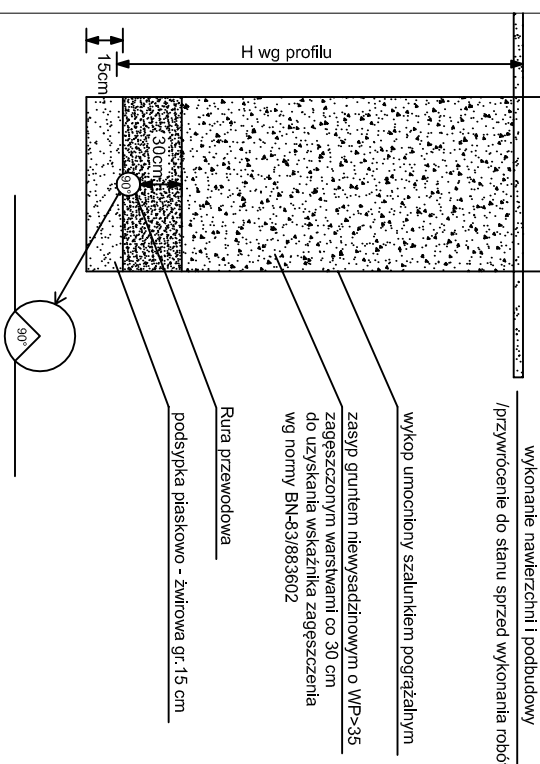
- niweleta terenu projektowanego
- niweleta terenu istniejącego
- instalacja wewnętrzna wody


UWAGA!

Przed rozpoczęciem wykonywania robót Włanowca jest zobowiązany do wykonania miejscowych odkrywek miejscach, gdzie projektowane przyłącza krzyżują się z istniejącym uzbrojeniem terenu.

[illegible][illegible]

0.0	1.50	264.51	265.83	266.01	Proj. połączenie z przewodem W1 32, Rz.d.=264.51
4.5	1.50	264.51	265.83	266.01	proj. studzienka do poboru wody z zaworem odcinającym ze spustem DN25
4.5	1.30	264.32	265.83	266.02	
4.5	1.50	264.54	265.83	266.04	



 ARCHITEKTURA	V - C A D ul. Piroszowska 14 31 - 228 Kraków tel. 12-415-88-99	Rysunek:	PROFIL INSTALACJI WODOCIĄGOWEJ
		Temat:	ROZBUDOWA CIENIARZĄK KOMUNA, NIEGO W WADOWICACH NA DZIAŁKACH NR 2756, 2802, 2784, 2773, 2809 2808, 2793, 2807, 2796, 2758, 27910, 28282, 2795, 2777 obr. 0001 w Wadowicach
Adres:	ul. Wojska Polskiego, Wadowice, obr. 0001, jedn. ew. 121809 Dział nr 26, 2601, 2784, 2775, 2805, 2806, 2793, 2807, 2796, 2756, 27310, 28282, 2756, 2777	Investor:	Gmina Wadowice pl. Jana Pawła II 23 34-100 Wadowice
Projektant:	mgr inż. Mateusz Mleko SWK01260/PS/15	Opracował:	
Branża:	mgr inż. Jacek Majcher	Faza:	
SANITARNIA	PW	Data:	Skala:
	1:100/500	Nr Rys.:	
	S6		